

Загрязнение реки Исеть

Почему наша река загрязняется?

На это влияет хозяйственная деятельность человека и природные факторы:

1. Промышленные сбросы: На берегах реки (особенно в Екатеринбурге) сосредоточено огромное количество заводов, которые десятилетиями сливают в воду тяжелые металлы и химикаты.
2. Устаревшие очистные сооружения: Городская канализация и системы очистки не справляются с объемом бытовых стоков, из-за чего в реку попадает органика и химия.
3. Ливневые стоки: Грязь, нефтепродукты и реагенты с городских дорог стекают в Исеть напрямую через ливневки без фильтрации.
4. Радиация: В приток Исети — реку Течу — в прошлом сбрасывались радиоактивные отходы комбината «Маяк».

**Берегите нашу родную
речку Исеть!**

Исеть

Тропиночка заветная, как в сказке детства
дальнего
Кружась , петляя в рощице, ведёт меня к реке
Там каждая быстриночка и каждая берёзынька
Мне вновь напоминают о юности моей.

Исеть, Исеть – пригожая красавица
Венцом Уральских гор окружена
Сквозь скалы мощные струёй врывается
И плёсом ласковым нам дорога!

Мальчишек стайка шустрая летит с утра с
удилами
Занять «наговорённые» любимые места
Там всё покрыто тайною, о ней расскажет
хитрая
Поклёвка полосатого шального окунька!


Исеть, Исеть – пригожая красавица
Венцом Уральских гор окружена
Сквозь скалы мощные струёй врывается
И плёсом ласковым нам дорога!

А тут на перекрёсточке тропинок извилистых
Я встретил ту, что грезилась мне кажется
всегда
Вот так и получилось вдруг, что тропочки
связали нас
На долгие, короткие, полсотни лет года.

Исеть, Исеть – пригожая красавица
Венцом Уральских гор окружена
Сквозь скалы мощные струёй врывается
И плёсом ласковым нам дорога!

И вот она родимая река из детства дальнего
Как тут переменилось всё, я не могу узнать
Но всё-таки мне хочется судьбу уральской
реченьки
По доброму, по-умному красиво предсказать!

Николай Феокистов





Туристко-краевед
ческие
достопримечател
ьности

На реке Исеть

Уважаемые туристы! Если вы любите свой родной край, посетите маршрут Достопримечательностей реки Исеть



Базальтовые скалы на реке Исеть у села Колюткино. Геологический памятник природы. Участок долины реки Исеть со скалами оригинальной формы.





Смолинская пещера. Геоморфологический и зоологический памятник природы. Пещера на высоте 11-12 метров от дна лога протяженностью 500 метров. Место зимовья летучих мышей.




Каменные ворота и пещера в известняках. Правый берег реки Исети, выше пансионата «Металлург». Геоморфологический, исторический памятник природы. Известняковая скала, покрытая березовым лесом, высотой до 20 метров со сквозной пещерой.



Скала Филин. На правом берегу реки Исеть напротив пансионата Metallurg. Геоморфологический, исторический памятник природы. Отвесная скала из известняка высотой 30-32 метра



Скала Динозавр. В черте города Каменска-Уральского, на правом берегу реки Исети. Геоморфологический памятник природы.



Скалы Семь братьев. На левом берегу реки Исети. В 2,5 км от пансионата «Металлург». Геоморфологический, геологический и археологический памятник природы. Мощные известняковые утесы с окаменелостями (кораллы,

брахиоподы) в осыпях, поросшие сосновым лесом с примесью березы.

